



Liberté • Égalité • Fraternité
RÉPUBLIQUE FRANÇAISE

GIRONDE

RECUEIL DES ACTES
ADMINISTRATIFS SPÉCIAL
N°33-2018-050

PUBLIÉ LE 29 MAI 2018

Sommaire

CHU DE BORDEAUX

33-2018-05-23-005 - Décision d'ouverture d'un concours interne sur titres de cadre socio-éducatif 2018 (2 pages) Page 3

33-2018-05-24-002 - Délégation de signature de Mme CALMETTE Alice (1 page) Page 6

DDTM33

33-2018-05-16-002 - Arrêté de mise en demeure n°SEN/2018/05/04-44 pour la station d'épuration de CISSAC (2 pages) Page 8

DREAL NOUVELLE-AQUITAINE

33-2017-01-06-013 - Arrêté instituant des servitudes d'utilité publique prenant en compte la maîtrise des risques autour des canalisations de transport de gaz naturel ou assimilé, d'hydrocarbures et de produits chimiques. Commune de GOURS (5 pages) Page 11

33-2017-01-06-028 - Arrêté instituant des servitudes d'utilité publique prenant en compte la maîtrise des risques autour des canalisations de gaz naturel, d'hydrocarbures et de produits chimiques. Commune de Saint-Avit-Saint-Nazaire (3 pages) Page 17

33-2017-01-06-016 - Arrêté instituant des servitudes d'utilité publique prenant en compte la maîtrise des risques autour des canalisations de transport de gaz naturel ou assimilé, d'hydrocarbures et de produits chimiques. Commune de SAINT-ANTOINE-SUR-L'ISLE (5 pages) Page 21

33-2017-01-06-024 - Arrêté instituant des servitudes d'utilité publique prenant en compte la maîtrise des risques autour des canalisations de transport de gaz ou assimilé, d'hydrocarbures et de produits chimiques. Commune de COUTRAS (4 pages) Page 27

33-2017-01-06-025 - Arrêté instituant des servitudes d'utilité publique prenant en compte la maîtrise des risques autour des canalisations de transport de gaz ou assimilé, d'hydrocarbures et de produits chimiques. Commune de Le Fieu (4 pages) Page 32

33-2017-01-06-026 - Arrêté instituant des servitudes d'utilité publique prenant en compte la maîtrise des risques autour des canalisations de transport de gaz ou assimilé, d'hydrocarbures et de produits chimiques. Commune de PINEUILH (4 pages) Page 37

33-2017-01-06-052 - Arrêté instituant des servitudes d'utilité publique prenant en compte la maîtrise des risques autour des canalisations de transport gaz naturel ou assimilé, d'hydrocarbures et de produits chimiques. Commune de Camarsac (4 pages) Page 42

PREFECTURE DE LA GIRONDE

33-2018-05-25-003 - Arrêté portant autorisation de fonctionnement d'un système de vidéoprotection pour les epicuriales 2018 (2 pages) Page 47

SNCF IMMOBILIER

33-2014-10-02-001 - DECLASSEMENT - RFF SNCF RESEAU - Terrasson lavilledieu (dordogne 24) (2 pages) Page 50

33-2014-11-07-001 - DECLASSEMENT - RFF SNCF RESEAU lalinde (dordogne - 24) (2 pages) Page 53

CHU DE BORDEAUX

33-2018-05-23-005

Décision d'ouverture d'un concours interne sur titres de
cadre socio-éducatif 2018

Le Directeur Général du Centre Hospitalier Universitaire de BORDEAUX,

Vu la loi n° 83-634 du 13 juillet 1983 modifiée, portant droits et obligations des fonctionnaires,
Vu la loi n° 86-33 du 9 janvier 1986 modifiée, portant dispositions statutaires relatives à la fonction publique hospitalière,
Vu le décret n°2007-839 du 11 mai 2007 modifié, portant statut particulier du corps des cadres socio-éducatifs de la fonction publique hospitalière,
Vu le décret 2016-642 du 19 mai 2016 modifié, relatif au classement indiciaire applicable aux corps socio-éducatif de la fonction publique hospitalière,
Vu l'arrêté du 11 mai 2007 modifié, fixant la composition des jurys et les modalités d'organisation des concours sur titres permettant l'accès au corps des cadres socio-éducatifs

DECIDE

ARTICLE I

Un concours interne sur titres de cadre socio-éducatif est ouvert au Centre Hospitalier Universitaire de Bordeaux en vue de pourvoir :

1 poste de cadre socio-éducatif

La date de clôture des inscriptions est fixée au **LUNDI 23 JUILLET 2018**, minuit, le cachet de la poste faisant foi.

ARTICLE II

Concours interne sur titres Peuvent faire acte de candidature,

Les fonctionnaires ou agents non titulaires des établissements mentionnés à l'article 2 de la loi du 9 janvier 1986, de l'Etat, des collectivités territoriales et de leurs établissements publics et qui ont la qualité d'assistants socio-éducatifs, de conseillers en économie sociale et familiale, d'éducateurs techniques spécialisés, d'éducateurs de jeunes enfants, et d'animateurs (sous réserve pour ces derniers d'être titulaires du diplôme d'Etat de la jeunesse, de l'éducation populaire et des sports (DEJEPS), spécialité « animation socio-éducative ou culturelle », mention « animation sociale »).

Les candidats doivent justifier au 1er Janvier 2018 d'au moins 5 ans de service effectifs dans un ou plusieurs des corps ou fonction précités, compte non tenu des périodes de stage ou de formation dans une école ou établissement ouvrant accès à un grade de la fonction publique.

En outre, les candidats doivent être titulaires du certificat d'aptitude aux fonctions d'encadrement et de responsable d'unité d'intervention sociale (CAFERIUS) ou d'une autre qualification reconnue comme équivalente par la commission instituée à l'article 8 du décret 2007-196 du 13 février 2007.

Les candidats doivent remplir les conditions d'accès à la fonction publique hospitalière :

- posséder la nationalité française ou être ressortissant d'un Etat membre de la Communauté européenne ou d'un autre Etat partie à l'accord sur l'Espace économique européen ;
- ne pas avoir de mentions portées au bulletin n° 2 de son casier judiciaire incompatibles avec l'exercice de ces fonctions,
- se trouver en position régulière au regard des lois sur le recrutement de l'Armée ou de la Journée d'Appel de Préparation à la Défense ou de la journée défense et citoyenneté.

ARTICLE III

Les personnes intéressées par l'un de ces concours doivent adresser leur dossier de candidature complet (Les diplômes ou certificats dont ils sont titulaires, ainsi qu'un curriculum vitae établi par le candidat sur papier libre) avant la date de clôture à la :

**Direction Générale du Centre Hospitalier Universitaire de Bordeaux
Département des Ressources Humaines
Secteur Recrutement et Concours
12 rue Dubernat
33404 TALENCE cedex**

ARTICLE IV

Ces concours seront publiés et affichés dans tous les établissements du centre hospitalier universitaire de Bordeaux, dans les établissements des préfectures et sous préfectures de la région Aquitaine, de l'agence régionale de santé d'Aquitaine ainsi que sur le site internet de cette dernière et seront insérés aux recueils des actes administratifs des préfectures des départements de la région Aquitaine.

ARTICLE V

La composition du jury est définie comme suit :

- 1- Le directeur de l'établissement organisateur du concours ou son représentant, président ;
- 2- Un membre des corps de personnels de direction régis par le décret n°2005-921 du 2 août 2005, n°2001-1343 et n°2001-1345 du 28 décembre 2001, en fonctions dans le département concerné et extérieur au Centre hospitalier universitaire de Bordeaux, choisi par le directeur de l'établissement organisateur.
- 3- Un cadre socio-éducatif en fonctions dans le département concerné et extérieur au Centre hospitalier universitaire de Bordeaux, choisi par le directeur de l'établissement organisateur

ARTICLE VI

Le directeur du département des ressources humaines est chargé de l'exécution de la présente décision.

Fait à Talence, le 23 mai 2018

Le Directeur Général
par délégation
Le Directeur du Département
des Ressources Humaines

François SADRAN



CHU DE BORDEAUX

33-2018-05-24-002

Délégation de signature de Mme CALMETTE Alice

Bordeaux, le 23 mai 2018

- VU le code de la santé publique notamment dans ses articles L.6143-7 et D.6143-33 à D.6143-35 ;
- VU la loi n° 2009-879 du 21 juillet 2009 portant réforme de l'hôpital et relative aux patients, à la santé et aux territoires ;
- VU le décret n° 2009-1765 du 30 décembre 2009 relatif au directeur et aux membres du directoire des établissements publics de santé ;
- VU le décret n° 2005-921 du 2 août 2005 portant statut particulier des grades et emplois des personnels de direction des établissements mentionnés à l'article 2 (1°, 2°, 3°) de la loi n° 86-33 du 9 janvier 1986 modifiée portant dispositions statutaires relatives à la fonction publique hospitalière ;
- VU le décret en date du 31 janvier 2013 nommant M. Philippe VIGOUROUX directeur général du centre hospitalier universitaire de Bordeaux, à compter du 1^{er} février 2013 ;
- VU l'arrêté de nomination au centre hospitalier universitaire de Bordeaux de Madame Christine RIBEYROLLE-CABANAC, directrice adjointe, directrice des affaires juridiques et éthiques ;
- VU la décision de nomination au centre hospitalier universitaire de Bordeaux de Mme Alice CALMETTE, attachée d'administration hospitalière contractuelle ;

DECIDE

Article 1er

Délégation est donnée à Mme Alice CALMETTE, attachée d'administration hospitalière contractuelle, pour signer en lieu et place du directeur général et en l'absence ou en cas d'empêchement du directeur de la direction des affaires juridiques et éthiques :

- les courriers aux autorités de justice et aux tribunaux,
- les courriers aux plaignants y compris les fins de non-recevoir,
- les courriers à l'ensemble des intervenants ou parties aux affaires contentieuses,
- les attestations diverses en matière d'assurance.

Article 2

La présente délégation prend effet au 24 mai 2018.

Cette délégation fait l'objet d'une publication au recueil des actes administratifs de la préfecture de Gironde. Elle est également publiée et consultable sur le site internet du CHU de Bordeaux.

Le Directeur général,

Philippe VIGOUROUX

DDTM33

33-2018-05-16-002

Arrêté de mise en demeure n°SEN/2018/05/04-44 pour la
station d'épuration de
CISSAC

**DIRECTION DÉPARTEMENTALE DES TERRITOIRES
ET DE LA MER DE LA GIRONDE**

Service de l'Eau et de la Nature

ARRETE DU 16 MAI 2018

**ARRETE PREFECTORAL N° SEN2018/05/04-44
ARRETE DE MISE EN DEMEURE
(Article L171-7 du code de l'environnement)**

**LE PREFET DE LA REGION NOUVELLE - AQUITAINE,
PREFET DE LA GIRONDE**

VU le code de l'environnement,

VU les dispositions du Schéma Directeur d'Aménagement et de Gestion des Eaux (SDAGE) du bassin Adour-Garonne, approuvé le 1er décembre 2015,

VU le rapport de manquement administratif du 27/03/2018, ayant fait l'objet d'une phase contradictoire,

CONSIDERANT que l'étanchéité du bassin de réception des effluents vinicoles de la station d'épuration de Cissac-Médoc n'est plus assurée,

CONSIDERANT que le dépotage d'effluents vinicoles bruts dans ce bassin occasionne un risque d'atteinte à la qualité des eaux souterraines,

SUR PROPOSITION du Secrétaire Général de la Préfecture de la Gironde,

ARRETE

ARTICLE PREMIER : Le Syndicat Intercommunal d'Alimentation en Eau Potable et d'Assainissement (SIAEPA) de la région de Saint Estèphe est mis en demeure de faire cesser sans délai tout dépotage dans le bassin de la station d'épuration de Cissac-Médoc destiné à recevoir des effluents vinicoles.

Article 2 : Le dépotage d'effluents dans ce bassin ne sera à nouveau autorisé que lorsque les travaux de réhabilitation du bassin auront été réalisés et son étanchéité à nouveau assurée.

Article 3 : Les travaux de réhabilitation du bassin précité devront être achevés au plus tard le 31/12/2018.

Article 4 : En cas de non respect des prescriptions prévues par le présent arrêté, le Syndicat Intercommunal d'Alimentation en Eau Potable et d'Assainissement (SIAEPA) de la région de Saint Estèphe est passible des sanctions pénales prévues par l'article L.173-1 du code de l'environnement.

Article 5 : Le présent arrêté est notifié au Syndicat Intercommunal d'Alimentation en Eau Potable et d'Assainissement (SIAEPA) de la région de Saint Estèphe. En vue de l'information des tiers, il est publié au recueil des actes administratifs

de la préfecture de la Gironde. Une copie de cet arrêté est affichée en mairie de Cissac-Médoc pendant un délai minimum d'un mois. Un certificat attestant de l'information au public est transmis par la mairie à la direction départementale des territoires et de la mer de la Gironde, service de l'eau et de la nature - cité administrative Tour A 33090 Bordeaux Cedex.

Article 6 : En application du code des relations du public avec l'administration (CRPA) et du code de justice administrative (CJA), la présente décision peut être déférée au Tribunal Administratif compétent, dans les conditions prévues aux articles L221-8 du CRPA et R421-1 et 5 du CJA :

- par l'exploitant ou le propriétaire dans un délai de deux mois qui suivent la date de notification du présent arrêté ;
- par les tiers, personnes physiques ou morales, les communes intéressées ou leurs groupements, en raison des inconvénients ou des dangers que le fonctionnement de l'installation présente pour les intérêts mentionnés à l'article L.211-1 du même code dès lors qu'ils démontrent leur intérêt à agir, sans délai à compter de la publication ou de l'affichage de cette décision.

Article 7 :

Monsieur le secrétaire général de la Préfecture de la Gironde,
Monsieur le maire de la commune de Cissac-Médoc,
Monsieur le chef du service de l'Eau et de la Nature,
Monsieur le chef du service départemental de Gironde de l'Agence Française pour la Biodiversité,

sont chargés, chacun en ce qui le concerne, de l'exécution du présent arrêté.

Fait à Bordeaux, le **16 MAI 2018**

Le Préfet,

~~Pour le Préfet et par délégation,
le Secrétaire Général,~~

Thierry SUQUET

DREAL NOUVELLE-AQUITAINE

33-2017-01-06-013

Arrêté instituant des servitudes d'utilité publique prenant en compte la maîtrise des risques autour des canalisations de transport de gaz naturel ou assimilé, d'hydrocarbures et de produits chimiques. Commune de GOURS



PRÉFET DE LA GIRONDE

Direction Régionale de l'Environnement
de l'Aménagement et du Logement Nouvelle-Aquitaine

(service environnement industriel)

ARRÊTÉ PRÉFECTORAL instituant des servitudes d'utilité publique prenant en compte la maîtrise des risques autour des canalisations de transport de gaz naturel ou assimilé, d'hydrocarbures et de produits chimiques

**Commune de Gours,
Le Préfet de la Gironde,**

Vu le code de l'environnement, et notamment ses articles L. 555-16, R. 555-30 et R. 555-31 ;

Vu le code de l'urbanisme notamment ses articles L.101-2, L.132-1, L.132-2, L.151-1 et suivants, L.153-60, L.161-1 et suivants, L.163-10, R.431-16 ;

Vu le code de la construction et de l'habitation, notamment ses articles R. 122-22 et R. 123-46 ;

Vu l'arrêté du 5 mars 2014 définissant les modalités d'application du chapitre V du titre V du livre V du code de l'environnement et portant règlement de la sécurité des canalisations de transport de gaz naturel ou assimilé, d'hydrocarbures et de produits chimiques ;

Vu l'étude de dangers générique du transporteur GRTGaz transmise le 3 septembre 2014 ;

Vu le rapport de la Direction régionale de l'environnement, de l'aménagement et du logement de la région Nouvelle-Aquitaine, en date du 20 octobre 2016;

Vu l'avis émis par le Conseil départemental de l'environnement et des risques sanitaires et technologiques de la Gironde le 10 novembre 2016 ;

Considérant que les canalisations de transport de gaz naturel ou assimilé, d'hydrocarbures et de produits chimiques, en service à la date de l'entrée en vigueur des articles R555-1 et suivants du code de l'environnement, doivent faire l'objet d'institution de servitudes d'utilité publique relatives à la maîtrise de l'urbanisation en raison des dangers et des inconvénients qu'elles présentent,

Considérant que selon l'article L 555-16 du code de l'environnement, les périmètres à l'intérieur desquels les dispositions en matière de maîtrise de l'urbanisation s'appliquent sont déterminés par les risques susceptibles d'être créés par une canalisation de transport en service, notamment les risques d'incendie, d'explosion ou d'émanation de produits toxiques, menaçant gravement la santé ou la sécurité des personnes.

Sur proposition du Secrétaire Général de la Préfecture de la Gironde ;

ARRÊTE

Article 1^{er} :

Des servitudes d'utilité publique sont instituées dans les zones d'effets générées par les phénomènes dangereux susceptibles de se produire sur les canalisations de transport décrites ci-après, conformément aux distances figurant dans les tableaux ci-dessous et reproduites sur la carte annexée ⁽¹⁾ au présent arrêté.

Seules les distances SUP1 sont reproduites dans la carte annexée au présent arrêté. Les restrictions supplémentaires fixées par l'article 2 pour les projets d'urbanisme dont l'emprise atteint les SUP 2 ou 3 sont mises en œuvre dans le cadre de l'instruction de l'analyse de compatibilité obligatoire pour tout projet dont l'emprise

atteint la SUP 1.

NOTA : Dans les tableaux ci-dessous :

- PMS : Pression Maximale de Service de la canalisation
- DN : Diamètre Nominal de la canalisation.
- Distances S.U.P : Distances en mètres de part et d'autre de la canalisation définissant les limites des zones concernées par les servitudes d'utilité publique.

En cas d'écart entre les valeurs des distances SUP figurant dans les tableaux ci-dessous et la représentation cartographique des SUP telle qu'annexée au présent arrêté, les valeurs des tableaux font foi, appliquées au tracé réel des canalisations concernées.

Nom de la commune : Gours

Code INSEE : 33191

CANALISATIONS DE TRANSPORT DE GAZ NATUREL EXPLOITÉES PAR LE TRANSPORTEUR :

GRTgaz :
Siège Social : Immeuble BORA - 6 Rue Raoul Nordling -
92277 Bois Colombes Cedex

Ouvrages traversant la commune :

Nom de la canalisation	PMS (bar)	DN	Longueur dans la commune (en mètres)	Implantation	Distances S.U.P. en mètres (de part et d'autre de la canalisation)		
					SUP1	SUP2	SUP3
DN80-1980-BRT MOULIN-NEUF CI	67.7	80	488	ENTERRE	15	5	5
DN80-1980-BRT MOULIN-NEUF CI	67.7	80	24	AERIEN	15	13	13

Ouvrages ne traversant pas la commune, mais dont les zones d'effets atteignent cette dernière :

Nom de la canalisation	PMS (bar)	DN	Implantation	Distances S.U.P. en mètres (de part et d'autre de la canalisation)		
				SUP1	SUP2	SUP3
DN80-1980-BRT MOULIN-NEUF CI	67.7	80	ENTERRE	15	5	5

Installations annexes situées sur la commune :

Néant

Installations annexes non situées sur la commune, mais dont les zones d'effets atteignent cette dernière :

Nom de l'installation	Distances S.U.P. en mètres (à partir de l'installation)		
	SUP1 (*)	SUP2	SUP3
MOULIN-NEUF CI	35	6	6

* NOTA : Si la SUP1 du tracé adjacent est plus large que celle de l'installation annexe, c'est elle qui doit être prise en compte au droit de l'installation annexe.

Article 2 :

Conformément à l'article R. 555-30 b) du code de l'environnement, les servitudes sont les suivantes, en fonction des zones d'effets :

Servitude SUP1, correspondant à la zone d'effets létaux (PEL) du phénomène dangereux de référence majorant au sens de l'article R.555-39 du code de l'environnement :

La délivrance d'un permis de construire relatif à un établissement recevant du public susceptible de recevoir plus de

100 personnes ou à un immeuble de grande hauteur est subordonnée à la fourniture d'une analyse de compatibilité ayant reçu l'avis favorable du transporteur ou, en cas d'avis défavorable du transporteur, l'avis favorable du Préfet rendu au vu de l'expertise mentionnée au III de l'article R 555-31 du code de l'environnement.
L'analyse de compatibilité est établie conformément aux dispositions de l'arrêté ministériel du 5 mars 2014 susvisé.

Servitude SUP2, correspondant à la zone d'effets létaux (PEL) du phénomène dangereux de référence réduit au sens de l'article R.555-39 du code de l'environnement :

L'ouverture d'un établissement recevant du public susceptible de recevoir plus de 300 personnes ou d'un immeuble de grande hauteur est interdite.

Servitude SUP3, correspondant à la zone d'effets létaux significatifs (ELS) du phénomène dangereux de référence réduit au sens de l'article R.555-39 du code de l'environnement :

L'ouverture d'un établissement recevant du public susceptible de recevoir plus de 100 personnes ou d'un immeuble de grande hauteur est interdite.

Article 3 :

Conformément à l'article R. 555-46 du code de l'environnement, le maire informe le transporteur de tout permis de construire ou certificat d'urbanisme (d'information ou opérationnel) délivré dans l'une des zones définies à l'article 2.

Article 4 :

Les servitudes instituées par le présent arrêté sont annexées aux plans locaux d'urbanisme et aux cartes communales des communes concernées conformément aux articles L.151-43, L.153-60, L.161-1 et L163-10 du code de l'urbanisme.

Article 5 :

En application du R555-53 du code de l'environnement, le présent arrêté sera publié au recueil des actes administratifs et sur le site internet de la Préfecture de la Gironde. Il sera également adressé au maire de la commune de Gours.

Article 6 :

Cet arrêté pourra faire l'objet d'un recours contentieux auprès du tribunal administratif de Bordeaux dans un délai de 2 mois à compter de sa publication.

Article 7 :

Le Secrétaire Général de la Préfecture de la Gironde, le maire de la commune de Gours, le Directeur Départemental des Territoires de la Gironde, la Directrice Régionale de l'Environnement, de l'Aménagement et du Logement Nouvelle-Aquitaine sont chargés chacun en ce qui le concerne de l'exécution du présent arrêté dont ampliation leur sera adressée, ainsi qu'au Directeur Général de GRTgaz.

Fait à BORDEAUX, le

06 JAN. 2017

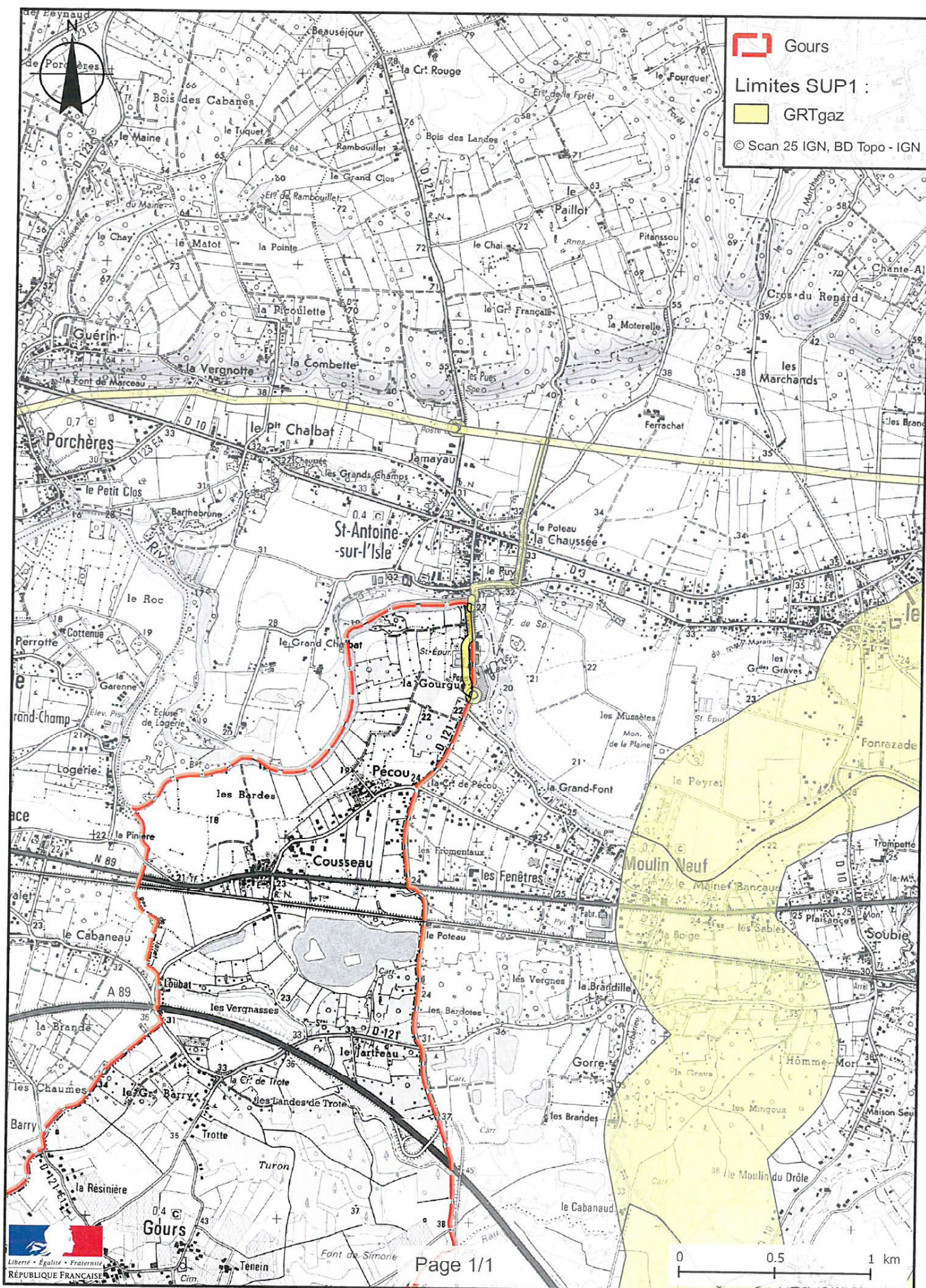
Le Préfet

Pour le Préfet et par délégation,
le Secrétaire Général,

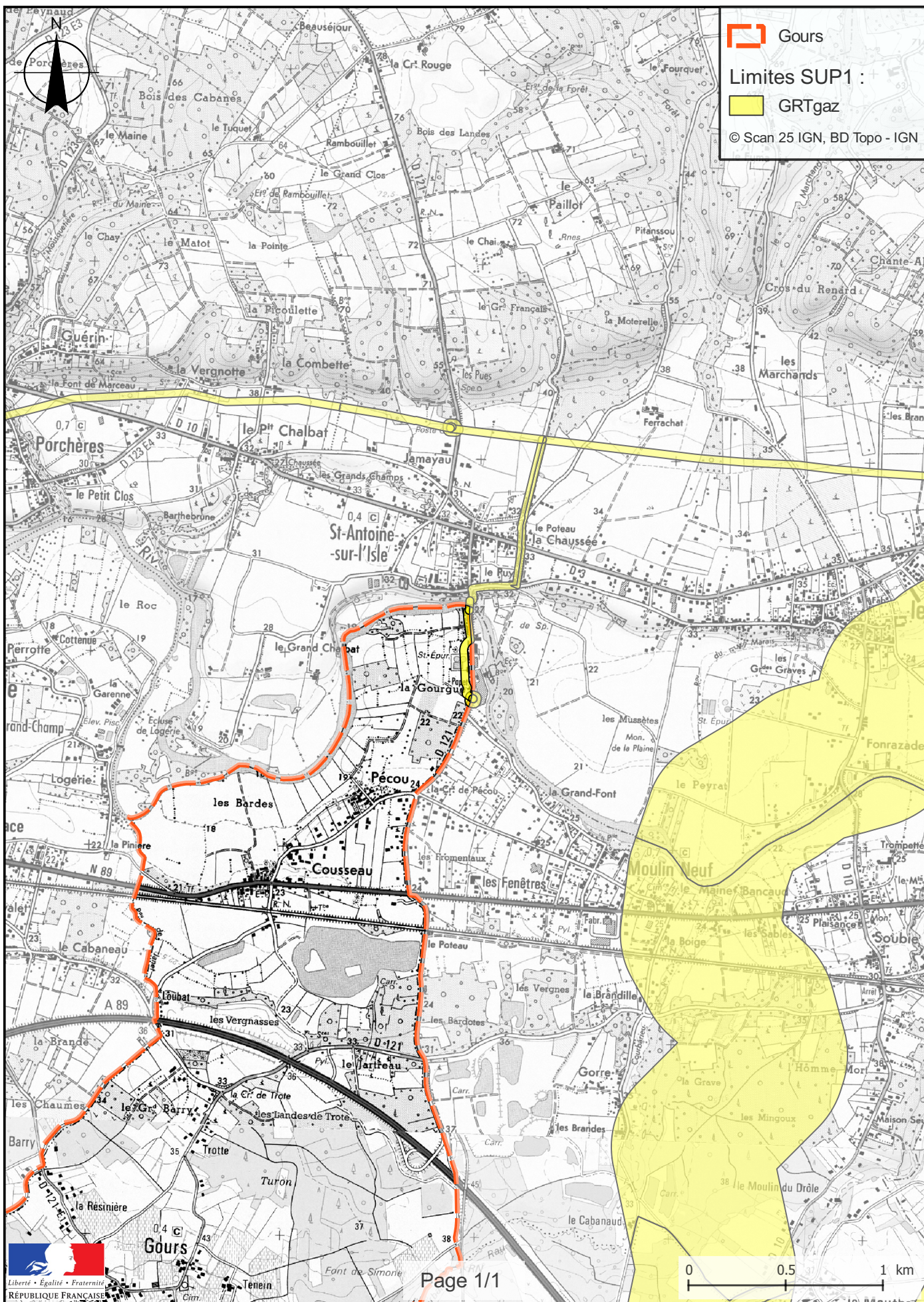
Thierry SEQUET

(1) La carte des servitudes d'utilité publique annexée au présent arrêté peut être consultée dans les services de la Préfecture de la Gironde et de la Direction Régionale de l'Environnement de l'Aménagement et du Logement Nouvelle-Aquitaine ainsi que dans la mairie de la commune concernée.

Servitudes d'utilité publique autour des canalisations de transport de matières dangereuses



Servitudes d'utilité publique autour des canalisations de transport de matières dangereuses



DREAL NOUVELLE-AQUITAINE

33-2017-01-06-028

Arrêté instituant des servitudes d'utilité publique prenant en compte la maîtrise des risques autour des canalisations de gaz naturel, d'hydrocarbures et de produits chimiques.
Commune de Saint-Avit-Saint-Nazaire



PRÉFET DE LA GIRONDE

Direction Régionale de l'Environnement
de l'Aménagement et du Logement Nouvelle-Aquitaine

(service environnement industriel)

ARRÊTÉ PRÉFECTORAL instituant des servitudes d'utilité publique prenant en compte la maîtrise des risques autour des canalisations de transport de gaz naturel ou assimilé, d'hydrocarbures et de produits chimiques

**Commune de Saint-Avit-Saint-Nazaire,
Le Préfet de la Gironde,**

Vu le code de l'environnement, et notamment ses articles L. 555-16, R. 555-30 et R. 555-31 ;

Vu le code de l'urbanisme notamment ses articles L.101-2, L.132-1, L.132-2, L.151-1 et suivants, L.153-60, L.161-1 et suivants, L.163-10, R.431-16 ;

Vu le code de la construction et de l'habitation, notamment ses articles R. 122-22 et R. 123-46 ;

Vu l'arrêté du 5 mars 2014 définissant les modalités d'application du chapitre V du titre V du livre V du code de l'environnement et portant règlement de la sécurité des canalisations de transport de gaz naturel ou assimilé, d'hydrocarbures et de produits chimiques ;

Vu l'étude de dangers générique du transporteur GRTGaz transmise le 3 septembre 2014 ;

Vu le rapport de la Direction régionale de l'environnement, de l'aménagement et du logement de la région Nouvelle-Aquitaine, en date du 20 octobre 2016;

Vu l'avis émis par le Conseil départemental de l'environnement et des risques sanitaires et technologiques de la Gironde le 10 novembre 2016 ;

Considérant que les canalisations de transport de gaz naturel ou assimilé, d'hydrocarbures et de produits chimiques, en service à la date de l'entrée en vigueur des articles R555-1 et suivants du code de l'environnement, doivent faire l'objet d'institution de servitudes d'utilité publique relatives à la maîtrise de l'urbanisation en raison des dangers et des inconvénients qu'elles présentent,

Considérant que selon l'article L 555-16 du code de l'environnement, les périmètres à l'intérieur desquels les dispositions en matière de maîtrise de l'urbanisation s'appliquent sont déterminés par les risques susceptibles d'être créés par une canalisation de transport en service, notamment les risques d'incendie, d'explosion ou d'émanation de produits toxiques, menaçant gravement la santé ou la sécurité des personnes.

Sur proposition du Secrétaire Général de la Préfecture de la Gironde ;

ARRÊTE

Article 1^{er} :

Des servitudes d'utilité publique sont instituées dans les zones d'effets générées par les phénomènes dangereux susceptibles de se produire sur les canalisations de transport décrites ci-après, conformément aux distances figurant dans les tableaux ci-dessous et reproduites sur la carte annexée ⁽¹⁾ au présent arrêté.

Seules les distances SUP1 sont reproduites dans la carte annexée au présent arrêté. Les restrictions supplémentaires fixées par l'article 2 pour les projets d'urbanisme dont l'emprise atteint les SUP 2 ou 3 sont mises en œuvre dans le cadre de l'instruction de l'analyse de compatibilité obligatoire pour tout projet dont l'emprise atteint la SUP 1.

NOTA : Dans les tableaux ci-dessous :

- PMS : Pression Maximale de Service de la canalisation
- DN : Diamètre Nominal de la canalisation.
- Distances S.U.P : Distances en mètres de part et d'autre de la canalisation définissant les limites des zones concernées par les servitudes d'utilité publique.

En cas d'écart entre les valeurs des distances SUP figurant dans les tableaux ci-dessous et la représentation cartographique des SUP telle qu'annexée au présent arrêté, les valeurs des tableaux font foi, appliquées au tracé réel des canalisations concernées.

Nom de la commune : Saint-Avit-Saint-Nazaire

Code INSEE : 33378

CANALISATIONS DE TRANSPORT DE GAZ NATUREL EXPLOITÉES PAR LE TRANSPORTEUR :

GRTgaz :
Siège Social : Immeuble BORA - 6 Rue Raoul Nordling -
92227 Bois Colombes Cedex

Ouvrages traversant la commune :

Nom de la canalisation	PMS (bar)	DN	Longueur dans la commune (en mètres)	Implantation	Distances S.U.P. en mètres (de part et d'autre de la canalisation)		
					SUP1	SUP2	SUP3
DN150-1959-LAMOTHE-MONTRAVEL_COURS-DE-PILE	60.0	150	3399	ENTERRE	40	5	5
DN200-2000-SAINT-MICHEL-DE-MONTAIGNE_GARDONNE GARDICHOU	67.7	200	6971	ENTERRE	55	5	5

Ouvrages ne traversant pas la commune, mais dont les zones d'effets atteignent cette dernière :

Néant

Installations annexes situées sur la commune :

Néant

Installations annexes non situées sur la commune, mais dont les zones d'effets atteignent cette dernière :

Néant

Article 2 :

Conformément à l'article R. 555-30 b) du code de l'environnement, les servitudes sont les suivantes, en fonction des zones d'effets :

Servitude SUP1, correspondant à la zone d'effets létaux (PEL) du phénomène dangereux de référence majorant au sens de l'article R.555-39 du code de l'environnement :

La délivrance d'un permis de construire relatif à un établissement recevant du public susceptible de recevoir plus de 100 personnes ou à un immeuble de grande hauteur est subordonnée à la fourniture d'une analyse de compatibilité ayant reçu l'avis favorable du transporteur ou, en cas d'avis défavorable du transporteur, l'avis favorable du Préfet rendu au vu de l'expertise mentionnée au III de l'article R 555-31 du code de l'environnement. L'analyse de compatibilité est établie conformément aux dispositions de l'arrêté ministériel du 5 mars 2014 susvisé.

Servitude SUP2, correspondant à la zone d'effets létaux (PEL) du phénomène dangereux de référence réduit au sens de l'article R.555-39 du code de l'environnement :

L'ouverture d'un établissement recevant du public susceptible de recevoir plus de 300 personnes ou d'un immeuble de grande hauteur est interdite.

Servitude SUP3, correspondant à la zone d'effets létaux significatifs (ELS) du phénomène dangereux de référence réduit au sens de l'article R.555-39 du code de l'environnement :

L'ouverture d'un établissement recevant du public susceptible de recevoir plus de 100 personnes ou d'un immeuble de grande hauteur est interdite.

Article 3 :

Conformément à l'article R. 555-46 du code de l'environnement, le maire informe le transporteur de tout permis de construire ou certificat d'urbanisme (d'information ou opérationnel) délivré dans l'une des zones définies à l'article 2.

Article 4 :

Les servitudes instituées par le présent arrêté sont annexées aux plans locaux d'urbanisme et aux cartes communales des communes concernées conformément aux articles L.151-43, L.153-60, L.161 1 et L163-10 du code de l'urbanisme.

Article 5 :

En application du R555-53 du code de l'environnement, le présent arrêté sera publié au recueil des actes administratifs et sur le site internet de la Préfecture de la Gironde. Il sera également adressé au maire de la commune de Saint-Avit-Saint-Nazaire.

Article 6 :

Cet arrêté pourra faire l'objet d'un recours contentieux auprès du tribunal administratif de Bordeaux dans un délai de 2 mois à compter de sa publication.

Article 7 :

Le Secrétaire Général de la Préfecture de la Gironde, le maire de la commune de Saint-Avit-Saint-Nazaire, le Directeur Départemental des Territoires de la Gironde, la Directrice Régionale de l'Environnement, de l'Aménagement et du Logement Nouvelle-Aquitaine sont chargés chacun en ce qui le concerne de l'exécution du présent arrêté dont ampliation leur sera adressée, ainsi qu'au Directeur Général de GRTgaz.

Fait à BORDEAUX, le 06 JAN. 2017

Pour le Préfet et par délégation,
Le Préfet, le Secrétaire Général,

Thierry SUQUET

(1) La carte des servitudes d'utilité publique annexée au présent arrêté peut être consultée dans les services de la Préfecture de la Gironde et de la Direction Régionale de l'Environnement de l'Aménagement et du Logement Nouvelle-Aquitaine ainsi que dans la mairie de la commune concernée.

DREAL NOUVELLE-AQUITAINE

33-2017-01-06-016

Arrêté instituant des servitudes d'utilité publique prenant en compte la maîtrise des risques autour des canalisations de transport de gaz naturel ou assimilé, d'hydrocarbures et de produits chimiques. Commune de
SAINT-ANTOINE-SUR-L'ISLE

PRÉFET DE LA GIRONDE

Direction Régionale de l'Environnement
de l'Aménagement et du Logement Nouvelle-Aquitaine

(service environnement industriel)

ARRÊTÉ PRÉFECTORAL instituant des servitudes d'utilité publique prenant en compte la maîtrise des risques autour des canalisations de transport de gaz naturel ou assimilé, d'hydrocarbures et de produits chimiques

**Commune de Saint-Antoine-sur-l'Isle,
Le Préfet de la Gironde,**

Vu le code de l'environnement, et notamment ses articles L. 555-16, R. 555-30 et R. 555-31 ;

Vu le code de l'urbanisme notamment ses articles L.101-2, L.132-1, L.132-2, L.151-1 et suivants, L.153-60, L.161-1 et suivants, L.163-10, R.431-16 ;

Vu le code de la construction et de l'habitation, notamment ses articles R. 122-22 et R. 123-46 ;

Vu l'arrêté du 5 mars 2014 définissant les modalités d'application du chapitre V du titre V du livre V du code de l'environnement et portant règlement de la sécurité des canalisations de transport de gaz naturel ou assimilé, d'hydrocarbures et de produits chimiques ;

Vu l'étude de dangers générique du transporteur GRTGaz transmise le 03 septembre 2014 ;

Vu le rapport de la Direction régionale de l'environnement, de l'aménagement et du logement de la région Nouvelle-Aquitaine, en date du 20 octobre 2016;

Vu l'avis émis par le Conseil départemental de l'environnement et des risques sanitaires et technologiques de la Gironde le 10 novembre 2016 ;

Considérant que les canalisations de transport de gaz naturel ou assimilé, d'hydrocarbures et de produits chimiques, en service à la date de l'entrée en vigueur des articles R555-1 et suivants du code de l'environnement, doivent faire l'objet d'institution de servitudes d'utilité publique relatives à la maîtrise de l'urbanisation en raison des dangers et des inconvénients qu'elles présentent,

Considérant que selon l'article L 555-16 du code de l'environnement, les périmètres à l'intérieur desquels les dispositions en matière de maîtrise de l'urbanisation s'appliquent sont déterminés par les risques susceptibles d'être créés par une canalisation de transport en service, notamment les risques d'incendie, d'explosion ou d'émanation de produits toxiques, menaçant gravement la santé ou la sécurité des personnes.

Sur proposition du Secrétaire Général de la Préfecture de la Gironde ;

ARRÊTE

Article 1^{er} :

Des servitudes d'utilité publique sont instituées dans les zones d'effets générées par les phénomènes dangereux susceptibles de se produire sur les canalisations de transport décrites ci-après, conformément aux distances figurant dans les tableaux ci-dessous et reproduites sur la carte annexée ⁽¹⁾ au présent arrêté.

Seules les distances SUP1 sont reproduites dans la carte annexée au présent arrêté. Les restrictions supplémentaires fixées par l'article 2 pour les projets d'urbanisme dont l'emprise atteint les SUP 2 ou 3 sont mises en œuvre dans le cadre de l'instruction de l'analyse de compatibilité obligatoire pour tout projet dont l'emprise atteint la SUP 1.

NOTA : Dans les tableaux ci-dessous :

- PMS : Pression Maximale de Service de la canalisation
- DN : Diamètre Nominal de la canalisation.
- Distances S.U.P : Distances en mètres de part et d'autre de la canalisation définissant les limites des zones concernées par les servitudes d'utilité publique.

En cas d'écart entre les valeurs des distances SUP figurant dans les tableaux ci-dessous et la représentation cartographique des SUP telle qu'annexée au présent arrêté, les valeurs des tableaux font foi, appliquées au tracé réel des canalisations concernées.

Nom de la commune : Saint-Antoine-sur-l'Isle

Code INSEE : 33373

CANALISATIONS DE TRANSPORT DE GAZ NATUREL EXPLOITÉES PAR LE TRANSPORTEUR :

GRTgaz :
Siège Social : Immeuble BORA - 6 Rue Raoul Nordling -
92227 Bois Colombes Cedex

Ouvrages traversant la commune :

Nom de la canalisation	PMS (bar)	DN	Longueur dans la commune (en mètres)	Implantation	Distances S.U.P. en mètres (de part et d'autre de la canalisation)		
					SUP1	SUP2	SUP3
DN80-1968-MONTPON-MENESTEROL_COUTRAS	67.0	80	1061	ENTERRE	15	5	5
DN80-1980-BRT MOULIN-NEUF CI	67.0	80	1043	ENTERRE	15	5	5
DN80-1980-BRT MOULIN-NEUF CI	67.0	80	27	AERIEN	15	13	13
DN80-1999-BRT SAINT-ANTOINE-SUR-L'ISLE	67.0	80	15	ENTERRE	15	5	5

Ouvrages ne traversant pas la commune, mais dont les zones d'effets atteignent cette dernière :
Néant

Installations annexes situées sur la commune :

	Distances S.U.P. en mètres (de part et d'autre de la canalisation)		
	SUP1	SUP2	SUP3
SAINT-ANTOINE-SUR-L'ISLE	35	6	6

* NOTA : Si la SUP1 du tracé adjacent est plus large que celle de l'installation annexe, c'est elle qui doit être prise en compte au droit de l'installation annexe.

Installations annexes non situées sur la commune, mais dont les zones d'effets atteignent cette dernière :
Néant

Article 2 :

Conformément à l'article R. 555-30 b) du code de l'environnement, les servitudes sont les suivantes, en fonction des zones d'effets :

Servitude SUP1, correspondant à la zone d'effets létaux (PEL) du phénomène dangereux de référence majorant au sens de l'article R.555-39 du code de l'environnement :

La délivrance d'un permis de construire relatif à un établissement recevant du public susceptible de recevoir plus de 100 personnes ou à un immeuble de grande hauteur est subordonnée à la fourniture d'une analyse de compatibilité ayant reçu l'avis favorable du transporteur ou, en cas d'avis défavorable du transporteur, l'avis favorable du Préfet rendu au vu de l'expertise mentionnée au III de l'article R 555-31 du code de l'environnement.

L'analyse de compatibilité est établie conformément aux dispositions de l'arrêté ministériel du 5 mars 2014 susvisé.

Servitude SUP2. correspondant à la zone d'effets létaux (PEL) du phénomène dangereux de référence réduit au sens de l'article R.555-39 du code de l'environnement :

L'ouverture d'un établissement recevant du public susceptible de recevoir plus de 300 personnes ou d'un immeuble de grande hauteur est interdite.

Servitude SUP3. correspondant à la zone d'effets létaux significatifs (ELS) du phénomène dangereux de référence réduit au sens de l'article R.555-39 du code de l'environnement :

L'ouverture d'un établissement recevant du public susceptible de recevoir plus de 100 personnes ou d'un immeuble de grande hauteur est interdite.

Article 3 :

Conformément à l'article R. 555-46 du code de l'environnement, le maire informe le transporteur de tout permis de construire ou certificat d'urbanisme (d'information ou opérationnel) délivré dans l'une des zones définies à l'article 2.

Article 4 :

Les servitudes instituées par le présent arrêté sont annexées aux plans locaux d'urbanisme et aux cartes communales des communes concernées conformément aux articles L.151-43, L.153-60, L.161-1 et L163-10 du code de l'urbanisme.

Article 5 :

En application du R555-53 du code de l'environnement, le présent arrêté sera publié au recueil des actes administratifs et sur le site internet de la Préfecture de la Gironde. Il sera également adressé au maire de la commune de Saint-Antoine-sur-l'Isle.


Article 6 :

Cet arrêté pourra faire l'objet d'un recours contentieux auprès du tribunal administratif de Bordeaux dans un délai de 2 mois à compter de sa publication.

Article 7 :

Le Secrétaire Général de la Préfecture de la Gironde, le maire de la commune de Saint-Antoine-sur-l'Isle, le Directeur Départemental des Territoires de la Gironde, la Directrice Régionale de l'Environnement, de l'Aménagement et du Logement Nouvelle-Aquitaine sont chargés chacun en ce qui le concerne de l'exécution du présent arrêté dont ampliation leur sera adressée, ainsi qu'au Directeur Général de GRTgaz.

Fait à BORDEAUX, le 06 JAN 2017

Pour le Préfet et par délégation,
le Secrétaire Général,
Le Préfet 
Thierry SUQUET

(1) La carte des servitudes d'utilité publique annexée au présent arrêté peut être consultée dans les services de la Préfecture de la Gironde et de la Direction Régionale de l'Environnement de l'Aménagement et du Logement Nouvelle-Aquitaine ainsi que dans la mairie de la commune concernée.

DREAL NOUVELLE-AQUITAINE

33-2017-01-06-024

Arrêté instituant des servitudes d'utilité publique prenant en compte la maîtrise des risques autour des canalisations de transport de gaz ou assimilé, d'hydrocarbures et de produits chimiques. Commune de COUTRAS



PRÉFET DE LA GIRONDE

Direction Régionale de l'Environnement
de l'Aménagement et du Logement Nouvelle-Aquitaine

(service environnement industriel)

ARRÊTÉ PRÉFECTORAL

**instituant des servitudes d'utilité publique prenant en compte la maîtrise des risques
autour des canalisations de transport de gaz naturel ou assimilé, d'hydrocarbures et de produits chimiques**

**Commune de Coutras,
Le Préfet de la Gironde,**

Vu le code de l'environnement, et notamment ses articles L. 555-16, R. 555-30 et R. 555-31 ;

Vu le code de l'urbanisme notamment ses articles L.101-2, L.132-1, L.132-2, L.151-1 et suivants, L.153-60, L.161-1 et suivants, L.163-10, R.431-16 ;

Vu le code de la construction et de l'habitation, notamment ses articles R. 122-22 et R. 123-46 ;

Vu l'arrêté du 5 mars 2014 définissant les modalités d'application du chapitre V du titre V du livre V du code de l'environnement et portant règlement de la sécurité des canalisations de transport de gaz naturel ou assimilé, d'hydrocarbures et de produits chimiques ;

Vu l'étude de dangers générique du transporteur GRTGaz transmise le 3 septembre 2014 ;

Vu le rapport de la Direction régionale de l'environnement, de l'aménagement et du logement de la région Nouvelle-Aquitaine, en date du 20 octobre 2016;

Vu l'avis émis par le Conseil départemental de l'environnement et des risques sanitaires et technologiques de la Gironde le 10 novembre 2016 ;

Considérant que les canalisations de transport de gaz naturel ou assimilé, d'hydrocarbures et de produits chimiques, en service à la date de l'entrée en vigueur des articles R555-1 et suivants du code de l'environnement, doivent faire l'objet d'institution de servitudes d'utilité publique relatives à la maîtrise de l'urbanisation en raison des dangers et des inconvénients qu'elles présentent,

Considérant que selon l'article L 555-16 du code de l'environnement, les périmètres à l'intérieur desquels les dispositions en matière de maîtrise de l'urbanisation s'appliquent sont déterminés par les risques susceptibles d'être créés par une canalisation de transport en service, notamment les risques d'incendie, d'explosion ou d'émanation de produits toxiques, menaçant gravement la santé ou la sécurité des personnes.

Sur proposition du Secrétaire Général de la Préfecture de la Gironde ;

ARRÊTE

Article 1^{er} :

Des servitudes d'utilité publique sont instituées dans les zones d'effets générées par les phénomènes dangereux susceptibles de se produire sur les canalisations de transport décrites ci-après, conformément aux distances figurant dans les tableaux ci-dessous et reproduites sur la carte annexée ⁽¹⁾ au présent arrêté.

Seules les distances SUP1 sont reproduites dans la carte annexée au présent arrêté. Les restrictions supplémentaires fixées par l'article 2 pour les projets d'urbanisme dont l'emprise atteint les SUP 2 ou 3 sont mises en œuvre dans le cadre de l'instruction de l'analyse de compatibilité obligatoire pour tout projet dont l'emprise

atteint la SUP 1.

NOTA : Dans les tableaux ci-dessous :

- PMS : Pression Maximale de Service de la canalisation
- DN : Diamètre Nominal de la canalisation.
- Distances S.U.P : Distances en mètres de part et d'autre de la canalisation définissant les limites des zones concernées par les servitudes d'utilité publique.

En cas d'écart entre les valeurs des distances SUP figurant dans les tableaux ci-dessous et la représentation cartographique des SUP telle qu'annexée au présent arrêté, les valeurs des tableaux font foi, appliquées au tracé réel des canalisations concernées.

Nom de la commune : Coutras

Code INSEE : 33138

CANALISATIONS DE TRANSPORT DE GAZ NATUREL EXPLOITÉES PAR LE TRANSPORTEUR :

GRTgaz :
Siège Social : Immeuble BORA - 6 Rue Raoul Nordling -
92227 Bois Colombes Cedex

Ouvrages traversant la commune :

Nom de la canalisation	PMS (bar)	DN	Longueur dans la commune (en mètres)	Implantation	Distances S.U.P. en mètres (de part et d'autre de la canalisation)		
					SUP1	SUP2	SUP3
DN80-1968-MONTPON-MENESTEROL_COUTRAS	67.7	80	952	ENTERRE	15	5	5

Ouvrages ne traversant pas la commune, mais dont les zones d'effets atteignent cette dernière :

Néant

Installations annexes situées sur la commune :

Nom de la canalisation	Distances S.U.P. en mètres (de part et d'autre de la canalisation)		
	SUP1	SUP2	SUP3
COUTRAS	35	6	6

* NOTA : Si la SUP1 du tracé adjacent est plus large que celle de l'installation annexe, c'est elle qui doit être prise en compte au droit de l'installation annexe.

Installations annexes non situées sur la commune, mais dont les zones d'effets atteignent cette dernière :

Néant

Article 2 :

Conformément à l'article R. 555-30 b) du code de l'environnement, les servitudes sont les suivantes, en fonction des zones d'effets :

Servitude SUP1, correspondant à la zone d'effets létaux (PEL) du phénomène dangereux de référence majorant au sens de l'article R.555-39 du code de l'environnement :

La délivrance d'un permis de construire relatif à un établissement recevant du public susceptible de recevoir plus de 100 personnes ou à un immeuble de grande hauteur est subordonnée à la fourniture d'une analyse de compatibilité ayant reçu l'avis favorable du transporteur ou, en cas d'avis défavorable du transporteur, l'avis favorable du Préfet rendu au vu de l'expertise mentionnée au III de l'article R 555-31 du code de l'environnement.

L'analyse de compatibilité est établie conformément aux dispositions de l'arrêté ministériel du 5 mars 2014 susvisé.

Servitude SUP2, correspondant à la zone d'effets létaux (PEL) du phénomène dangereux de référence réduit au sens de l'article R.555-39 du code de l'environnement :

L'ouverture d'un établissement recevant du public susceptible de recevoir plus de 300 personnes ou d'un immeuble de grande hauteur est interdite.

Servitude SUP3, correspondant à la zone d'effets létaux significatifs (ELS) du phénomène dangereux de référence réduit au sens de l'article R.555-39 du code de l'environnement :

L'ouverture d'un établissement recevant du public susceptible de recevoir plus de 100 personnes ou d'un immeuble de grande hauteur est interdite.

Article 3 :

Conformément à l'article R. 555-46 du code de l'environnement, le maire informe le transporteur de tout permis de construire ou certificat d'urbanisme (d'information ou opérationnel) délivré dans l'une des zones définies à l'article 2.

Article 4 :

Les servitudes instituées par le présent arrêté sont annexées aux plans locaux d'urbanisme et aux cartes communales des communes concernées conformément aux articles L.151-43, L.153-60, L.161-1 et L163-10 du code de l'urbanisme.

Article 5 :

En application du R555-53 du code de l'environnement, le présent arrêté sera publié au recueil des actes administratifs et sur le site internet de la Préfecture de la Gironde. Il sera également adressé au maire de la commune de Coutras.

Article 6 :

Cet arrêté pourra faire l'objet d'un recours contentieux auprès du tribunal administratif de Bordeaux dans un délai de 2 mois à compter de sa publication.

Article 7 :

Le Secrétaire Général de la Préfecture de la Gironde, le maire de la commune de Coutras, le Directeur Départemental des Territoires de la Gironde, la Directrice Régionale de l'Environnement, de l'Aménagement et du Logement Nouvelle-Aquitaine sont chargés chacun en ce qui le concerne de l'exécution du présent arrêté dont ampliation leur sera adressée, ainsi qu'au Directeur Général de GRTgaz.

Fait à BORDEAUX, le 6 JAN. 2017

Le Préfet *Pour le Préfet et par délégation,*
le Secrétaire Général,

Thierry SEQUET

(1) La carte des servitudes d'utilité publique annexée au présent arrêté peut être consultée dans les services de la Préfecture de la Gironde et de la Direction Régionale de l'Environnement de l'Aménagement et du Logement Nouvelle-Aquitaine ainsi que dans la mairie de la commune concernée.

DREAL NOUVELLE-AQUITAINE

33-2017-01-06-025

Arrêté instituant des servitudes d'utilité publique prenant en compte la maîtrise des risques autour des canalisations de transport de gaz ou assimilé, d'hydrocarbures et de produits chimiques. Commune de Le Fieu



PRÉFET DE LA GIRONDE

Direction Régionale de l'Environnement
de l'Aménagement et du Logement Nouvelle-Aquitaine

(service environnement industriel)

ARRÊTÉ PRÉFECTORAL instituant des servitudes d'utilité publique prenant en compte la maîtrise des risques autour des canalisations de transport de gaz naturel ou assimilé, d'hydrocarbures et de produits chimiques

**Commune de Le Fieu,
Le Préfet de la Gironde,**

Vu le code de l'environnement, et notamment ses articles L. 555-16, R. 555-30 et R. 555-31 ;

Vu le code de l'urbanisme notamment ses articles L.101-2, L.132-1, L.132-2, L.151-1 et suivants, L.153-60, L.161-1 et suivants, L.163-10, R.431-16 ;

Vu le code de la construction et de l'habitation, notamment ses articles R. 122-22 et R. 123-46 ;

Vu l'arrêté du 5 mars 2014 définissant les modalités d'application du chapitre V du titre V du livre V du code de l'environnement et portant règlement de la sécurité des canalisations de transport de gaz naturel ou assimilé, d'hydrocarbures et de produits chimiques ;

Vu l'étude de dangers générique du transporteur GRTGaz transmise le 3 septembre 2014 ;

Vu le rapport de la Direction régionale de l'environnement, de l'aménagement et du logement de la région Nouvelle-Aquitaine, en date du 20 octobre 2016;

Vu l'avis émis par le Conseil départemental de l'environnement et des risques sanitaires et technologiques de la Gironde le 10 novembre 2016 ;

Considérant que les canalisations de transport de gaz naturel ou assimilé, d'hydrocarbures et de produits chimiques, en service à la date de l'entrée en vigueur des articles R555-1 et suivants du code de l'environnement, doivent faire l'objet d'institution de servitudes d'utilité publique relatives à la maîtrise de l'urbanisation en raison des dangers et des inconvénients qu'elles présentent,

Considérant que selon l'article L 555-16 du code de l'environnement, les périmètres à l'intérieur desquels les dispositions en matière de maîtrise de l'urbanisation s'appliquent sont déterminés par les risques susceptibles d'être créés par une canalisation de transport en service, notamment les risques d'incendie, d'explosion ou d'émanation de produits toxiques, menaçant gravement la santé ou la sécurité des personnes.

Sur proposition du Secrétaire Général de la Préfecture de la Gironde ;

ARRÊTE

Article 1^{er} :

Des servitudes d'utilité publique sont instituées dans les zones d'effets générées par les phénomènes dangereux susceptibles de se produire sur les canalisations de transport décrites ci-après, conformément aux distances figurant dans les tableaux ci-dessous et reproduites sur la carte annexée ⁽¹⁾ au présent arrêté.

Seules les distances SUP1 sont reproduites dans la carte annexée au présent arrêté. Les restrictions supplémentaires fixées par l'article 2 pour les projets d'urbanisme dont l'emprise atteint les SUP 2 ou 3 sont mises en œuvre dans le cadre de l'instruction de l'analyse de compatibilité obligatoire pour tout projet dont l'emprise atteint la SUP 1.

NOTA : Dans les tableaux ci-dessous :

- PMS : Pression Maximale de Service de la canalisation
- DN : Diamètre Nominal de la canalisation.
- Distances S.U.P : Distances en mètres de part et d'autre de la canalisation définissant les limites des zones concernées par les servitudes d'utilité publique.

En cas d'écart entre les valeurs des distances SUP figurant dans les tableaux ci-dessous et la représentation cartographique des SUP telle qu'annexée au présent arrêté, les valeurs des tableaux font foi, appliquées au tracé réel des canalisations concernées.

Nom de la commune : Le Fieu

Code INSEE : 33166

CANALISATIONS DE TRANSPORT DE GAZ NATUREL EXPLOITÉES PAR LE TRANSPORTEUR :

GRTgaz :
Siège Social : Immeuble BORA - 6 Rue Raoul Nordling -
92227 Bois Colombes Cedex

Ouvrages traversant la commune :

Nom de la canalisation	PMS (bar)	DN	Longueur dans la commune (en mètres)	Implantation	Distances S.U.P. en mètres (de part et d'autre de la canalisation)		
					SUP1	SUP2	SUP3
DN80-1968-MONTPON-MENESTEROL_COUTRAS	67.7	80	1351	ENTERRE	15	5	5

Ouvrages ne traversant pas la commune, mais dont les zones d'effets atteignent cette dernière :

Néant

Installations annexes situées sur la commune :

Néant

Installations annexes non situées sur la commune, mais dont les zones d'effets atteignent cette dernière :

Néant

Article 2 :

Conformément à l'article R. 555-30 b) du code de l'environnement, les servitudes sont les suivantes, en fonction des zones d'effets :

Servitude SUP1, correspondant à la zone d'effets létaux (PEL) du phénomène dangereux de référence majorant au sens de l'article R.555-39 du code de l'environnement :

La délivrance d'un permis de construire relatif à un établissement recevant du public susceptible de recevoir plus de 100 personnes ou à un immeuble de grande hauteur est subordonnée à la fourniture d'une analyse de compatibilité ayant reçu l'avis favorable du transporteur ou, en cas d'avis défavorable du transporteur, l'avis favorable du Préfet rendu au vu de l'expertise mentionnée au III de l'article R 555-31 du code de l'environnement.

L'analyse de compatibilité est établie conformément aux dispositions de l'arrêté ministériel du 5 mars 2014 susvisé.

Servitude SUP2, correspondant à la zone d'effets létaux (PEL) du phénomène dangereux de référence réduit au sens de l'article R.555-39 du code de l'environnement :

L'ouverture d'un établissement recevant du public susceptible de recevoir plus de 300 personnes ou d'un immeuble de grande hauteur est interdite.

Servitude SUP3, correspondant à la zone d'effets létaux significatifs (ELS) du phénomène dangereux de référence réduit au sens de l'article R.555-39 du code de l'environnement :

L'ouverture d'un établissement recevant du public susceptible de recevoir plus de 100 personnes ou d'un immeuble de grande hauteur est interdite.

Article 3 :

Conformément à l'article R. 555-46 du code de l'environnement, le maire informe le transporteur de tout permis de construire ou certificat d'urbanisme (d'information ou opérationnel) délivré dans l'une des zones définies à l'article

2.

Article 4 :

Les servitudes instituées par le présent arrêté sont annexées aux plans locaux d'urbanisme et aux cartes communales des communes concernées conformément aux articles L.151-43, L.153-60, L.161-1 et L163-10 du code de l'urbanisme.

Article 5 :

En application du R555-53 du code de l'environnement, le présent arrêté sera publié au recueil des actes administratifs et sur le site internet de la Préfecture de la Gironde. Il sera également adressé au maire de la commune de le Fieu.

Article 6 :

Cet arrêté pourra faire l'objet d'un recours contentieux auprès du tribunal administratif de Bordeaux dans un délai de 2 mois à compter de sa publication.

Article 7 :

Le Secrétaire Général de la Préfecture de la Gironde, le maire de la commune de le Fieu, le Directeur Départemental des Territoires de la Gironde, la Directrice Régionale de l'Environnement, de l'Aménagement et du Logement Nouvelle-Aquitaine sont chargés chacun en ce qui le concerne de l'exécution du présent arrêté dont ampliation leur sera adressée, ainsi qu'au Directeur Général de GRTgaz.

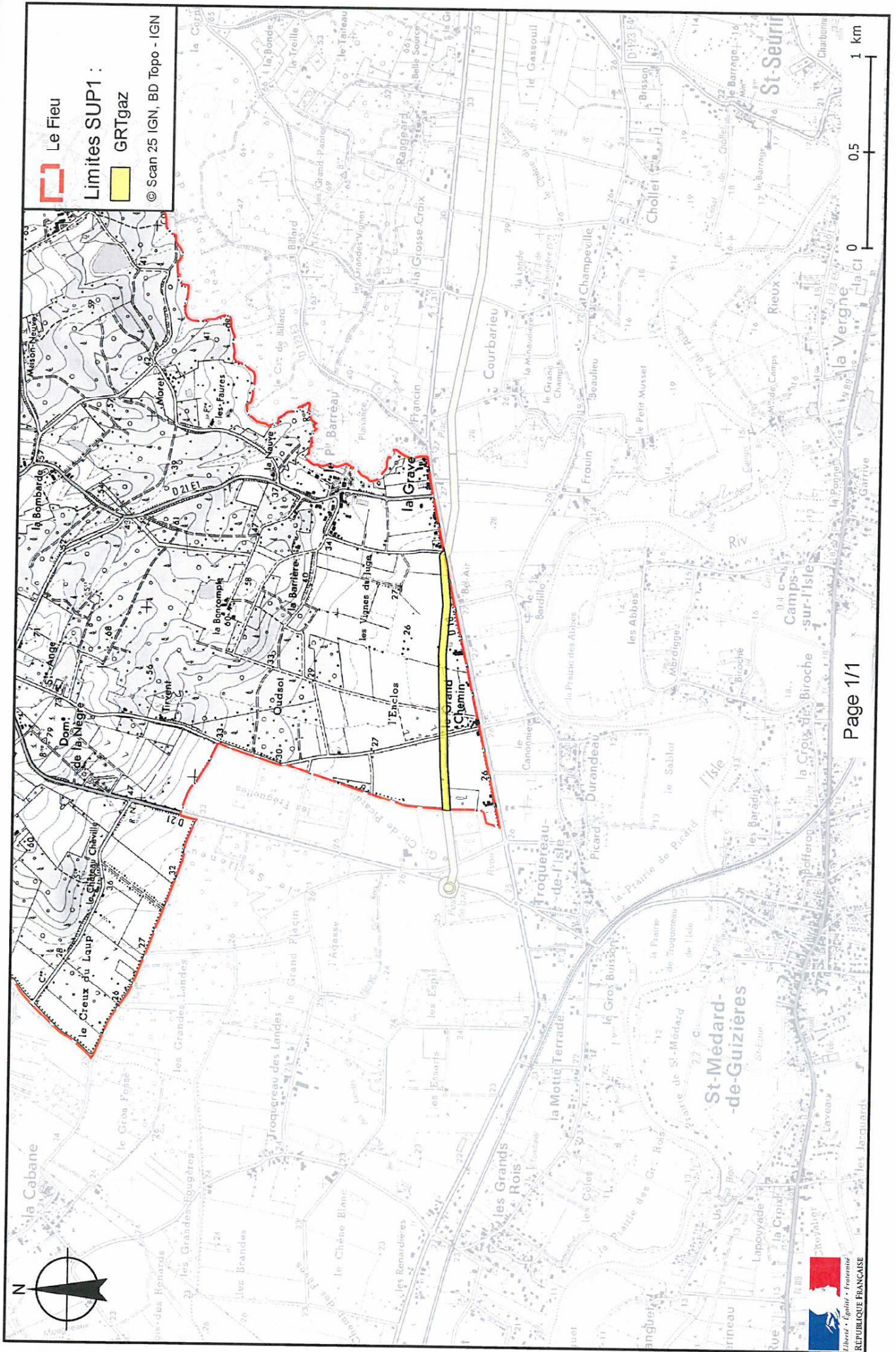
Fait à BORDEAUX, le 6 JAN. 2017

Pour le Préfet par délégation,
le Secrétaire Général


Thierry SQUIET

(1) La carte des servitudes d'utilité publique annexée au présent arrêté peut être consultée dans les services de la Préfecture de la Gironde et de la Direction Régionale de l'Environnement de l'Aménagement et du Logement Nouvelle-Aquitaine ainsi que dans la mairie de la commune concernée.

Servitudes d'utilité publique autour des canalisations de transport de matières dangereuses



DREAL NOUVELLE-AQUITAINE

33-2017-01-06-026

Arrêté instituant des servitudes d'utilité publique prenant en compte la maîtrise des risques autour des canalisations de transport de gaz ou assimilé, d'hydrocarbures et de produits chimiques. Commune de PINEUILH



PRÉFET DE LA GIRONDE

Direction Régionale de l'Environnement
de l'Aménagement et du Logement Nouvelle-Aquitaine

(service environnement industriel)

ARRÊTÉ PRÉFECTORAL instituant des servitudes d'utilité publique prenant en compte la maîtrise des risques autour des canalisations de transport de gaz naturel ou assimilé, d'hydrocarbures et de produits chimiques

**Commune de Pineuilh,
Le Préfet de la Gironde,**

Vu le code de l'environnement, et notamment ses articles L. 555-16, R. 555-30 et R. 555-31 ;

Vu le code de l'urbanisme notamment ses articles L.101-2, L.132-1, L.132-2, L.151-1 et suivants, L.153-60, L.161-1 et suivants, L.163-10, R.431-16 ;

Vu le code de la construction et de l'habitation, notamment ses articles R. 122-22 et R. 123-46 ;

Vu l'arrêté du 5 mars 2014 définissant les modalités d'application du chapitre V du titre V du livre V du code de l'environnement et portant règlement de la sécurité des canalisations de transport de gaz naturel ou assimilé, d'hydrocarbures et de produits chimiques ;

Vu l'étude de dangers générique du transporteur GRTGaz transmise le 3 septembre 2014 ;

Vu le rapport de la Direction régionale de l'environnement, de l'aménagement et du logement de la région Nouvelle-Aquitaine, en date du 20 octobre 2016;

Vu l'avis émis par le Conseil départemental de l'environnement et des risques sanitaires et technologiques de la Gironde le 10 novembre 2016 ;

Considérant que les canalisations de transport de gaz naturel ou assimilé, d'hydrocarbures et de produits chimiques, en service à la date de l'entrée en vigueur des articles R555-1 et suivants du code de l'environnement, doivent faire l'objet d'institution de servitudes d'utilité publique relatives à la maîtrise de l'urbanisation en raison des dangers et des inconvénients qu'elles présentent,

Considérant que selon l'article L 555-16 du code de l'environnement, les périmètres à l'intérieur desquels les dispositions en matière de maîtrise de l'urbanisation s'appliquent sont déterminés par les risques susceptibles d'être créés par une canalisation de transport en service, notamment les risques d'incendie, d'explosion ou d'émanation de produits toxiques, menaçant gravement la santé ou la sécurité des personnes.

Sur proposition du Secrétaire Général de la Préfecture de la Gironde ;

ARRÊTE

Article 1^{er} :

Des servitudes d'utilité publique sont instituées dans les zones d'effets générées par les phénomènes dangereux susceptibles de se produire sur les canalisations de transport décrites ci-après, conformément aux distances figurant dans les tableaux ci-dessous et reproduites sur la carte annexée ⁽¹⁾ au présent arrêté.

Seules les distances SUP1 sont reproduites dans la carte annexée au présent arrêté. Les restrictions supplémentaires fixées par l'article 2 pour les projets d'urbanisme dont l'emprise atteint les SUP 2 ou 3 sont mises en œuvre dans le cadre de l'instruction de l'analyse de compatibilité obligatoire pour tout projet dont l'emprise atteint la SUP 1.

NOTA : Dans les tableaux ci-dessous :

- PMS : Pression Maximale de Service de la canalisation
- DN : Diamètre Nominal de la canalisation.
- Distances S.U.P : Distances en mètres de part et d'autre de la canalisation définissant les limites des zones concernées par les servitudes d'utilité publique.

En cas d'écart entre les valeurs des distances SUP figurant dans les tableaux ci-dessous et la représentation cartographique des SUP telle qu'annexée au présent arrêté, les valeurs des tableaux font foi, appliquées au tracé réel des canalisations concernées.

Nom de la commune : Pineuilh

Code INSEE : 33324

CANALISATIONS DE TRANSPORT DE GAZ NATUREL EXPLOITÉE PAR LE TRANSPORTEUR :

GRTgaz :
Siège Social : Immeuble BORA - 6 Rue Raoul Nordling -
92227 Bois Colombes Cedex

Ouvrages traversant la commune :

Nom de la canalisation	PMS (bar)	DN	Longueur dans la commune (en mètres)	Implantation	Distances S.U.P. en mètres (de part et d'autre de la canalisation)		
					SUP1	SUP2	SUP3
DN150-1959-LAMOTHE-MONTRAVEL_COURS-DE-PILE	60.0	150	4527	ENTERRE	40	5	5
DN60-1960 BRT PINEUILH LE PRIOLA	60.0	60	259	ENTERRE	15	5	5
DN80-1994-BRT PINEUILH LE PETIT BOIS	60.0	80	15	ENTERRE	15	5	5

Ouvrages ne traversant pas la commune, mais dont les zones d'effets atteignent cette dernière :

Néant

Installations annexes situées sur la commune :

Nom de l'installation	Distances S.U.P. en mètres (à partir de l'installation)		
	SUP1 (*)	SUP2	SUP3
PINEUILH	35	6	6
PINEUILH LE PRIOLA	35	6	6
PINEUILH PETIT BOIS	35	6	6

* NOTA : Si la SUP1 du tracé adjacent est plus large que celle de l'installation annexe, c'est elle qui doit être prise en compte au droit de l'installation annexe.

Installations annexes non situées sur la commune, mais dont les zones d'effets atteignent cette dernière :

Néant

Article 2 :

Conformément à l'article R. 555-30 b) du code de l'environnement, les servitudes sont les suivantes, en fonction des zones d'effets :

Servitude SUP1, correspondant à la zone d'effets létaux (PEL) du phénomène dangereux de référence majorant

au sens de l'article R.555-39 du code de l'environnement :

La délivrance d'un permis de construire relatif à un établissement recevant du public susceptible de recevoir plus de 100 personnes ou à un immeuble de grande hauteur est subordonnée à la fourniture d'une analyse de compatibilité ayant reçu l'avis favorable du transporteur ou, en cas d'avis défavorable du transporteur, l'avis favorable du Préfet rendu au vu de l'expertise mentionnée au III de l'article R 555-31 du code de l'environnement.

L'analyse de compatibilité est établie conformément aux dispositions de l'arrêté ministériel du 5 mars 2014 susvisé.

Servitude SUP2, correspondant à la zone d'effets létaux (PEL) du phénomène dangereux de référence réduit au sens de l'article R.555-39 du code de l'environnement :

L'ouverture d'un établissement recevant du public susceptible de recevoir plus de 300 personnes ou d'un immeuble de grande hauteur est interdite.

Servitude SUP3, correspondant à la zone d'effets létaux significatifs (ELS) du phénomène dangereux de référence réduit au sens de l'article R.555-39 du code de l'environnement :

L'ouverture d'un établissement recevant du public susceptible de recevoir plus de 100 personnes ou d'un immeuble de grande hauteur est interdite.

Article 3 :

Conformément à l'article R. 555-46 du code de l'environnement, le maire informe le transporteur de tout permis de construire ou certificat d'urbanisme (d'information ou opérationnel) délivré dans l'une des zones définies à l'article 2.

Article 4 :

Les servitudes instituées par le présent arrêté sont annexées aux plans locaux d'urbanisme et aux cartes communales des communes concernées conformément aux articles L.151-43, L.153-60, L.161-1 et L163-10 du code de l'urbanisme.

Article 5 :

En application du R555-53 du code de l'environnement, le présent arrêté sera publié au recueil des actes administratifs et sur le site internet de la Préfecture de la Gironde. Il sera également adressé au maire de la commune de Pineuilh.

Article 6 :

Cet arrêté pourra faire l'objet d'un recours contentieux auprès du tribunal administratif de Bordeaux dans un délai de 2 mois à compter de sa publication.

Article 7 :

Le Secrétaire Général de la Préfecture de la Gironde, le maire de la commune de Pineuilh, le Directeur Départemental des Territoires de la Gironde, la Directrice Régionale de l'Environnement, de l'Aménagement et du Logement Nouvelle-Aquitaine sont chargés chacun en ce qui le concerne de l'exécution du présent arrêté dont ampliation leur sera adressée, ainsi qu'au Directeur Général de GRTgaz.

Fait à BORDEAUX, le 06 JAN. 2017

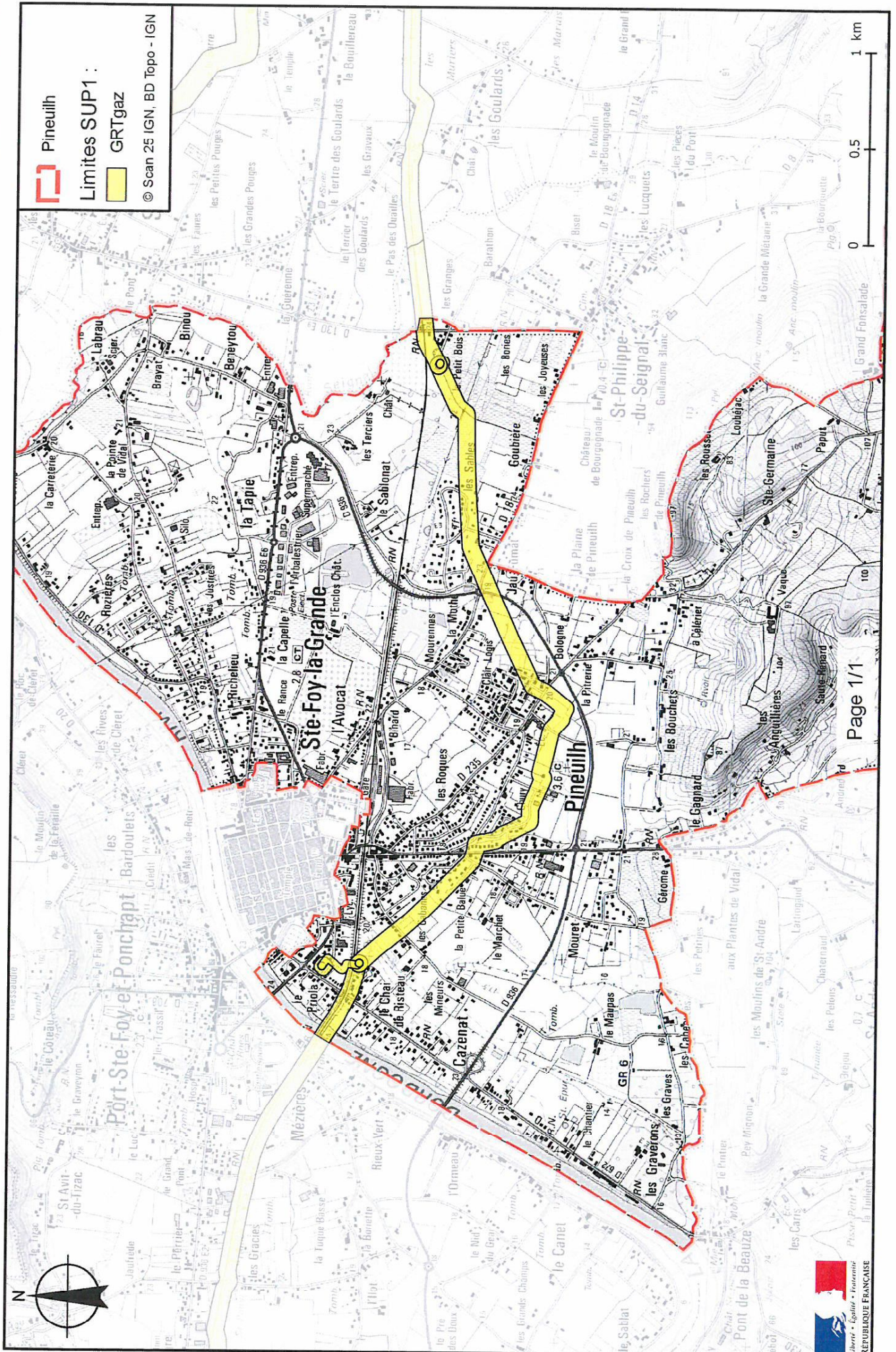
Pour le Préfet et par délégation,
le Secrétaire Général,

Le Préfet

Thierry SUQUET

(1) La carte des servitudes d'utilité publique annexée au présent arrêté peut être consultée dans les services de la Préfecture de la Gironde et de la Direction Régionale de l'Environnement de l'Aménagement et du Logement Nouvelle-Aquitaine ainsi que dans la mairie de la commune concernée.

Servitudes d'utilité publique autour des canalisations de transport de matières dangereuses



DREAL NOUVELLE-AQUITAINE

33-2017-01-06-052

Arrêté instituant des servitudes d'utilité publique prenant en compte la maîtrise des risques autour des canalisations de transport gaz naturel ou assimilé, d'hydrocarbures et de produits chimiques. Commune de Camarsac



PRÉFET DE LA GIRONDE

Direction Régionale de l'Environnement
de l'Aménagement et du Logement Nouvelle-Aquitaine

(service environnement industriel)

ARRÊTÉ PRÉFECTORAL instituant des servitudes d'utilité publique prenant en compte la maîtrise des risques autour des canalisations de transport de gaz naturel ou assimilé, d'hydrocarbures et de produits chimiques

Commune de Camarsac

Le Préfet de la Gironde,

Vu le code de l'environnement, et notamment ses articles L. 555-16, R. 555-30 et R. 555-31 ;

Vu le code de l'urbanisme notamment ses articles L.101-2, L.132-1, L.132-2, L.151-1 et suivants, L.153-60, L.161-1 et suivants, L.163-10, R.431-16 ;

Vu le code de la construction et de l'habitation, notamment ses articles R. 122-22 et R. 123-46 ;

Vu l'arrêté du 5 mars 2014 définissant les modalités d'application du chapitre V du titre V du livre V du code de l'environnement et portant règlement de la sécurité des canalisations de transport de gaz naturel ou assimilé, d'hydrocarbures et de produits chimiques ;

Vu l'étude de dangers générique du transporteur TIGF en date du 15 septembre 2014 ;

Vu le rapport de la Direction régionale de l'environnement, de l'aménagement et du logement de la région Nouvelle-Aquitaine, en date du 20 octobre 2016;

Vu l'avis émis par le Conseil départemental de l'environnement et des risques sanitaires et technologiques de la Gironde le 10 novembre 2016 ;

Considérant que les canalisations de transport de gaz naturel ou assimilé, d'hydrocarbures et de produits chimiques, en service à la date de l'entrée en vigueur des articles R555-1 et suivants du code de l'environnement, doivent faire l'objet d'institution de servitudes d'utilité publique relatives à la maîtrise de l'urbanisation en raison des dangers et des inconvénients qu'elles présentent,

Considérant que selon l'article L 555-16 du code de l'environnement, les périmètres à l'intérieur desquels les dispositions en matière de maîtrise de l'urbanisation s'appliquent sont déterminés par les risques susceptibles d'être créés par une canalisation de transport en service, notamment les risques d'incendie, d'explosion ou d'émanation de produits toxiques, menaçant gravement la santé ou la sécurité des personnes.

Sur proposition du Secrétaire Général de la Préfecture de la Gironde ;

ARRÊTE

Article 1^{er} :

Des servitudes d'utilité publique sont instituées dans les zones d'effets générées par les phénomènes dangereux susceptibles de se produire sur les canalisations de transport décrites ci-après, conformément aux distances figurant dans les tableaux ci-dessous et reproduites sur la carte annexée ⁽¹⁾ au présent arrêté.

Seules les distances SUP1 sont reproduites dans la carte annexée au présent arrêté. Les restrictions supplémentaires fixées par l'article 2 pour les projets d'urbanisme dont l'emprise atteint les SUP 2 ou 3 sont mises en œuvre dans le cadre de l'instruction de l'analyse de compatibilité obligatoire pour tout projet dont l'emprise atteint la SUP 1.

NOTA : Dans les tableaux ci-dessous :

- PMS : Pression Maximale de Service de la canalisation
- DN : Diamètre Nominal de la canalisation.
- Distances S.U.P : Distances en mètres de part et d'autre de la canalisation définissant les limites des zones concernées par les servitudes d'utilité publique.

En cas d'écart entre les valeurs des distances SUP figurant dans les tableaux ci-dessous et la représentation cartographique des SUP telle qu'annexée au présent arrêté, les valeurs des tableaux font foi, appliquées au tracé réel des canalisations concernées.

Nom de la commune : Camarsac

Code INSEE : 33083

CANALISATIONS DE TRANSPORT DE GAZ NATUREL EXPLOITÉES PAR LE TRANSPORTEUR :

TIGF (Transport et Infrastructures Gaz France)

Espace Volta - 40 Avenue de l'Europe - CS 20522 - 64000 PAU

Ouvrages traversant la commune :

Nom de la canalisation	PMS (bar)	DN	Longueur dans la commune (en mètres)	Implantation	Distances S.U.P. (en mètres de part et d'autre de la canalisation)		
					SUP1	SUP2	SUP3
33 - DN 150 BARON-SALLEBOEUF	66.2	150	165	ENTERRE	45	5	5

Ouvrages ne traversant pas la commune, mais dont les zones d'effets atteignent cette dernière :

Néant

Installations annexes situées sur la commune :

Néant

Installations annexes non situées sur la commune, mais dont les zones d'effets atteignent cette dernière :

Néant

Article 2 :

Conformément à l'article R. 555-30 b) du code de l'environnement, les servitudes sont les suivantes, en fonction des zones d'effets :

Servitude SUP1, correspondant à la zone d'effets létaux (PEL) du phénomène dangereux de référence majorant au sens de l'article R.555-39 du code de l'environnement :

La délivrance d'un permis de construire relatif à un établissement recevant du public susceptible de recevoir plus de 100 personnes ou à un immeuble de grande hauteur est subordonnée à la fourniture d'une analyse de compatibilité ayant reçu l'avis favorable du transporteur ou, en cas d'avis défavorable du transporteur, l'avis favorable du Préfet rendu au vu de l'expertise mentionnée au III de l'article R 555-31 du code de l'environnement.

L'analyse de compatibilité est établie conformément aux dispositions de l'arrêté ministériel du 5 mars 2014 susvisé.

Servitude SUP2, correspondant à la zone d'effets létaux (PEL) du phénomène dangereux de référence réduit au sens de l'article R.555-39 du code de l'environnement :

L'ouverture d'un établissement recevant du public susceptible de recevoir plus de 300 personnes ou d'un immeuble de grande hauteur est interdite.

Servitude SUP3, correspondant à la zone d'effets létaux significatifs (ELS) du phénomène dangereux de référence réduit au sens de l'article R.555-39 du code de l'environnement :

L'ouverture d'un établissement recevant du public susceptible de recevoir plus de 100 personnes ou d'un immeuble de grande hauteur est interdite.

Article 3 :

Conformément à l'article R. 555-46 du code de l'environnement, le maire informe le transporteur de tout permis de construire ou certificat d'urbanisme (d'information ou opérationnel) délivré dans l'une des zones définies à l'article 2.

Article 4 :

Les servitudes instituées par le présent arrêté sont annexées aux plans locaux d'urbanisme et aux cartes communales des communes concernées conformément aux articles L.151-43, L.153-60, L.161-1 et L163-10 du code de l'urbanisme.

Article 5 :

En application du R555-53 du code de l'environnement, le présent arrêté sera publié au recueil des actes administratifs et sur le site internet de la Préfecture de la Gironde. Il sera également adressé au maire de la commune de Camarsac.

Article 6 :

Cet arrêté pourra faire l'objet d'un recours contentieux auprès du tribunal administratif de Bordeaux dans un délai de 2 mois à compter de sa publication.

Article 7 :

Le Secrétaire Général de la Préfecture de la Gironde, le maire de la commune de Camarsac, le Directeur Départemental des Territoires de la Gironde, le Directeur Régional de l'Environnement, de l'Aménagement et du Logement Nouvelle-Aquitaine sont chargés chacun en ce qui le concerne de l'exécution du présent arrêté dont une copie leur sera adressée, ainsi qu'au Directeur Général de TIGF.

Fait à BORDEAUX, le

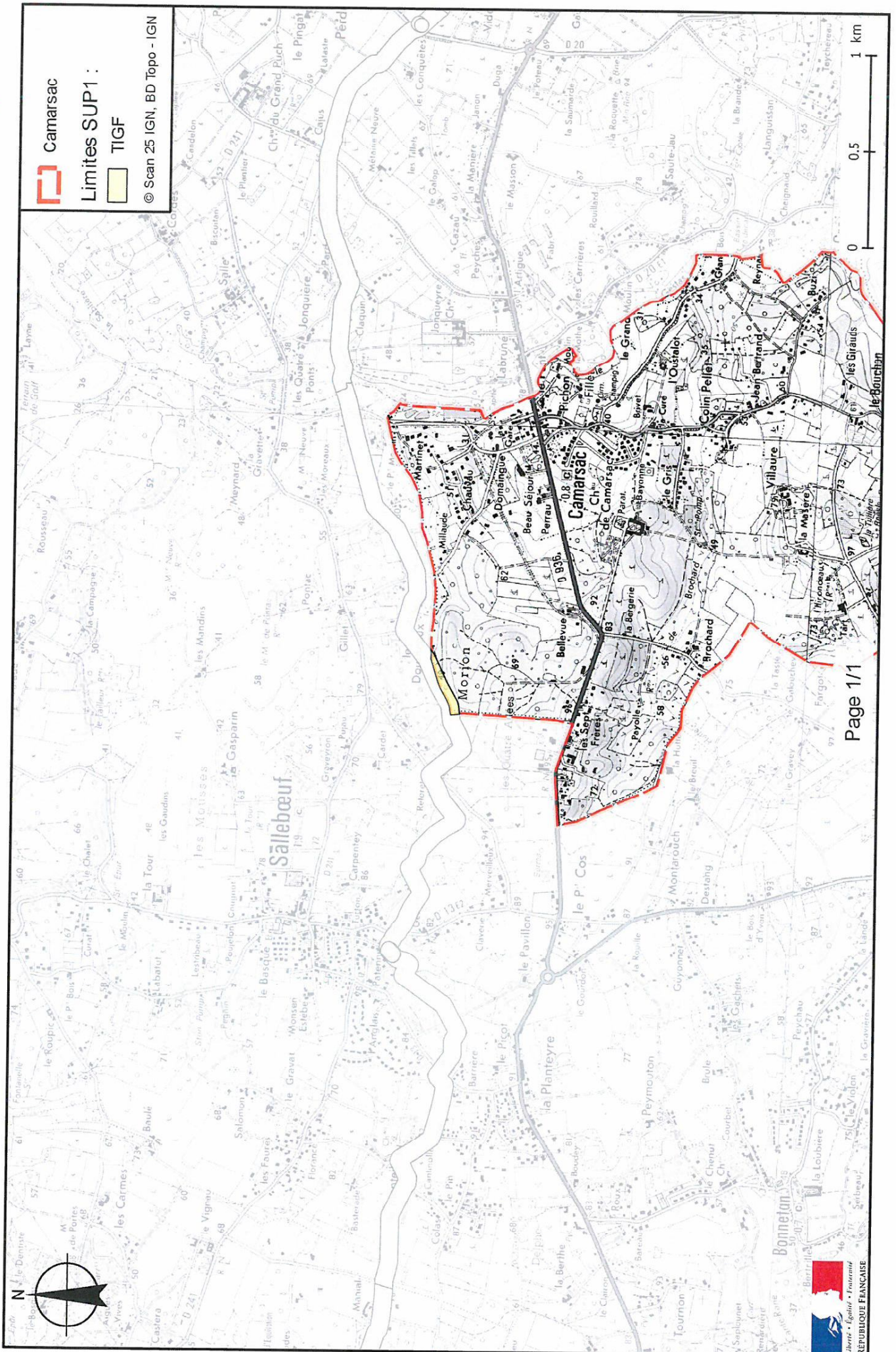
- 6 JAN. 2017

Le Préfet
Pour le Préfet et par délégation,
le Secrétaire Général,

Thierry SUQUET

(1) La carte des servitudes d'utilité publique annexée au présent arrêté peut être consultée dans les services de la Préfecture de la Gironde et de la Direction Régionale de l'Environnement de l'Aménagement et du Logement Nouvelle-Aquitaine ainsi que dans la mairie de la commune concernée.

Servitudes d'utilité publique autour des canalisations de transport de matières dangereuses



PREFECTURE DE LA GIRONDE

33-2018-05-25-003

Arrêté portant autorisation de fonctionnement d'un système
de vidéoprotection pour les epicuriales 2018



PREFET DE LA GIRONDE

DIRECTION DES SECURITES
BUREAU DES POLICES
ADMINISTRATIVES

Arrêté n° 3318085
du 25 MAI 2018

Arrêté portant autorisation de fonctionnement d'un système de vidéoprotection

**Le préfet de la région Nouvelle-Aquitaine
préfet de la Gironde**

VU le code de la sécurité intérieure et notamment ses articles L. 251-1 à L. 255-1 ainsi que R. 251-1 à R. 253-4 ;

VU l'article 9 du code civil ;

VU l'arrêté du 3 août 2007 portant définition des normes techniques des systèmes de vidéosurveillance et ses annexes ;

VU l'arrêté du 6 mars 2009 fixant les conditions de certification des installateurs de vidéosurveillance ;

VU le décret du 22 novembre 2017 portant nomination de M. Didier LALLEMENT, préfet de la région Nouvelle-Aquitaine, préfet de la zone de défense et de sécurité Sud-Ouest, préfet de la Gironde ;

VU l'arrêté de délégation de signature à Madame Angélique ROCHER-BEDJOUJOU, sous-préfète, directrice de cabinet du préfet de la région Aquitaine, préfet de la Gironde du 23 mai 2018 ;

VU la demande présentée par Monsieur Christian BAULME pour le compte de l'association « LA RONDE DES QUARTIERS DE BORDEAUX » à l'occasion de la manifestation « Epicuriales 2018 » en vue d'obtenir l'autorisation de fonctionnement d'un système de vidéoprotection au sein d'un périmètre vidéoprotégé ;

CONSIDERANT l'avis du référent sureté de la police nationale ;

CONSIDERANT l'avis favorable de la commission de vidéoprotection du 05 avril 2018 ;

CONSIDERANT que le système répond aux finalités prévues par la loi ;

SUR la proposition de M. le directeur de cabinet de la préfecture ;

ARRETE

Article 1 : L'association « LA RONDE DES QUARTIERS DE BORDEAUX » est autorisé(e) dans les conditions fixées au présent arrêté à mettre en œuvre à l'occasion de la manifestation « Epicuriales 2018 » un système de vidéoprotection à l'intérieur du périmètre vidéoprotégé délimité par les adresses suivantes :

- Place Tourny ; - Allée Tourny ;

conformément au dossier enregistré sous le n° 2018-0346

Cette autorisation est valable du 25 mai au 16 juin 2018.

Article 2 : Hormis le cas d'une enquête de flagrant délit, d'une enquête préliminaire ou d'une information judiciaire, les enregistrements devront être détruits dans un délai maximum de 30 jours.

Article 3 : L'accès à la salle de visionnage, d'enregistrement et de traitement des images, devra être strictement interdit à toute personne n'y ayant pas une fonction précise ou qui n'aura pas été préalablement habilitée et autorisée par l'autorité responsable du système ou de son exploitation.

Article 4 : Le droit d'accès aux informations enregistrées est réglé par les dispositions du code de la sécurité intérieure, notamment ses articles L. 253-5 et R. 251-1 à R. 253-4.

En application de l'article L. 252-3 du code de la sécurité intérieure, les agents des services de la police et de la gendarmerie nationales pouvant accéder en permanence aux images et enregistrements du système de vidéoprotection sont individuellement désignés et dûment habilités à cette fin par le chef d'unité à compétence départementale, régionale, zonale ou nationale à laquelle ils sont affectés.

Article 5 – Toute modification présentant un caractère substantiel devra faire l'objet d'une déclaration auprès des services préfectoraux (notamment en cas de changement d'activité dans les lieux protégés, de changement dans la configuration des lieux ou de changement affectant la protection des images).

Article 6 : Sans préjudices des sanctions pénales applicables, la présente autorisation pourra, après que l'intéressé aura été mis à même de présenter ses observations, être retirée en cas de manquement aux dispositions du code de la sécurité intérieure, notamment les articles L. 253-5 et R. 251-1 à R. 253-4, et en cas de modification des conditions au vu desquelles elle a été délivrée.

Cette autorisation ne vaut qu'au regard des dispositions du code de la sécurité intérieure susvisées. Elle est délivrée sans préjudice d'autres procédures éventuellement applicables (code du travail, code civil, code pénal...).

Article 7 : Dans un délai de deux mois à compter de la date de sa notification à l'intéressé(e) ou de sa publication, la présente autorisation peut faire l'objet d'un recours gracieux auprès du préfet de la Gironde [2, esplanade Charles de Gaulle – CS41397 – 33077 BORDEAUX CEDEX], d'un recours hiérarchique auprès du Ministre de l'Intérieur [Place Beauvau 75008 PARIS] et d'un recours contentieux auprès du Tribunal administratif de Bordeaux [9, rue Tastet – BP 947 – 33063 BORDEAUX CEDEX]. Les recours sont dépourvus de caractère suspensif. En l'absence de réponse de l'administration dans un délai de deux mois à compter de la date de réception de votre recours gracieux ou hiérarchique, celui-ci doit être considéré comme implicitement rejeté.

Article 8 : Le directeur de cabinet, Madame la directrice départementale de la sécurité publique et le maire de la commune d'implantation du système sont chargés, chacun en ce qui le concerne, de l'exécution du présent arrêté dont un exemplaire leur sera adressé et un autre sera publié au Recueil des Actes Administratifs de la Préfecture.

Pour le préfet et par délégation,
Le chef de bureau des polices administratives,

Jérôme VACHEZ

SNCF IMMOBILIER

33-2014-10-02-001

**DECLASSEMENT - RFF SNCF RESEAU - Terrasson
lavilledieu (dordogne 24)**

DECLASSEMENT - RFF SNCF RESEAU - Terrasson lavilledieu (dordogne 24)

DECIDE :

ARTICLE 1^{er}

Le terrain (nu ou bâti) sis à TERRASSON-LAVILLEDIEU (Dordogne) tel qu'il apparaît dans le tableau ci-dessous et sur le plan joint à la présente décision figurant sous teinte jauneⁱ, est déclassé du domaine public ferroviaire.

Code INSEE Commune	Lieu-dit	Références cadastrales		Surface (m ²)
		Section	Numéro	
24547	LE VALLAT	AE	734	699
			TOTAL	699

ARTICLE 2

La présente décision sera publiée au Bulletin Officiel de Réseau Ferré de France consultable sur son site Internet (<http://www.rff.fr/>).

Fait à Bordeaux, 02 OCT. 2014

Pour le Président et par délégation,
Le Directeur régional Aquitaine Poitou-Charentes

Alain AUTRUFFE

ⁱ Ce plan, ainsi que les éventuelles annexes à la présente décision peuvent être consultés sur place auprès de la direction régionale Aquitaine Poitou-Charentes de Réseau Ferré de France, 89 Quai des Chartrons CS 80004 33070 BORDEAUX Cedex, et auprès de NEXITY Property Management Agence de Bordeaux 54, Cours du Médoc 33000 BORDEAUX

SNCF IMMOBILIER

33-2014-11-07-001

DECLASSEMENT - RFF SNCF RESEAU lalinde (dordogne - 24)

DECLASSEMENT - RFF SNCF RESEAU lalinde (dordogne - 24)

ARTICLE 1^{er}

Le terrain (nu ou bâti) sis à LALINDE (Dordogne) tel qu'il apparaît dans le tableau ci-dessous et sur le plan joint à la présente décision figurant sous teinte jauneⁱ, est déclassé du domaine public ferroviaire.

Code INSEE Commune	Lieu-dit	Références cadastrales		Surface (m ²)
		Section	Numéro	
24223	Che. du terme	AW	219	343
			TOTAL	343

ARTICLE 2

La présente décision sera publiée au Bulletin Officiel de Réseau Ferré de France consultable sur son site Internet (<http://www.rff.fr>).

Fait à Bordeaux, le

7/11/2014

Pour le Président et par délégation,

Le Directeur régional Aquitaine Poitou-Charentes



Alain AUTRUFFE

ⁱ Ce plan, ainsi que les éventuelles annexes à la présente décision peuvent être consultés sur place auprès de la direction régionale Aquitaine Poitou-Charentes de Réseau Ferré de France, 89 Quai des Chartrons CS 80004 33070 BORDEAUX Cedex, et auprès de NEXITY Property Management Agence de Bordeaux 54, Cours du Médoc 33000 BORDEAUX